



**КОМИТЕТ ИМУЩЕСТВЕННЫХ ОТНОШЕНИЙ  
АДМИНИСТРАЦИИ ПЕРМСКОГО МУНИЦИПАЛЬНОГО РАЙОНА**

**РАСПОРЯЖЕНИЕ**

08.12.2021

№ 2231

**Об установлении публичного  
сервитута на часть земельных  
участков**

В соответствии со ст. 23, гл. V.7 Земельного кодекса Российской Федерации, Федеральным законом от 25.10.2001 № 137-ФЗ «О введении в действие Земельного кодекса Российской Федерации», пп. 3.7.5 п. 3.7 разд. 3 Положения о комитете имущественных отношений администрации Пермского муниципального района, утвержденного решением Земского Собрания Пермского муниципального района Пермского края от 22.12.2016 № 178, на основании ходатайства открытого акционерного общества «Межрегиональная распределительная сетевая компания Урала» (ИНН 6671163413, ОГРН 1056604000970) (далее - ОАО «МРСК Урала») от 14.09.2021 № 7484:

1. Установить в интересах ОАО «МРСК Урала» публичный сервитут общей площадью 6294 кв.м на часть земельных участков:

- с кадастровым номером 59:32:3290001:10808, расположенный по адресу: Пермский край, Пермский район, Усть-Качкинское с/п, д. Луговая, ул. Луговая;

- с кадастровым номером 59:32:3290001:10809, расположенный по адресу: Пермский край, Пермский район, Усть-Качкинское с/п, д. Луговая, ул. Луговая, 36а;

- с кадастровым номером 59:32:3290001:10901, расположенный по адресу: Пермский край, Пермский район, Усть-Качкинское с/п, д. Луговая;

- с кадастровым номером 59:32:3290001:10902, расположенный по адресу: Пермский край, Пермский район, Усть-Качкинское с/п, д. Луговая;

- с кадастровым номером 59:32:3290001:10903, расположенный по адресу: Пермский край, Пермский район, Усть-Качкинское с/п, д. Луговая;

- с кадастровым номером 59:32:3290001:12554, расположенный по адресу: Пермский край, Пермский район, Усть-Качкинское с/п, д. Луговая, ул. Луговая;

- с кадастровым номером 59:32:3290001:12555, расположенный по адресу: Пермский край, Пермский район, Усть-Качкинское с/п, д. Луговая, ул. Луговая;



- с кадастровым номером 59:32:3290001:6954, расположенный по адресу: Пермский край, Пермский район, Усть-Качкинское с/п, д. Луговая, ул. Июльская номер 16;

- с кадастровым номером 59:32:3290001:6955, расположенный по адресу: Пермский край, Пермский район, Усть-Качкинское с/п, д. Луговая, ул. Июльская номер 18;

- с кадастровым номером 59:32:3290001:7741, расположенный по адресу: Пермский край, Пермский район, Усть-Качкинское с/п, д. Луговая;

- с кадастровым номером 59:32:3290001:7755, расположенный по адресу: Пермский край, Пермский район, Усть-Качкинское с/п, д. Луговая;

- с кадастровым номером 59:32:3290001:7769, расположенный по адресу: Пермский край, Пермский район, Усть-Качкинское с/п, д. Луговая;

- с кадастровым номером 59:32:3290001:7770, расположенный по адресу: Пермский край, Пермский район, Усть-Качкинское с/п, д. Луговая;

- с кадастровым номером 59:32:3290001:7784, расположенный по адресу: Пермский край, Пермский район, Усть-Качкинское с/п, д. Луговая, тер. НП Луговское-3, з/у 163;

- с кадастровым номером 59:32:3290001:7798, расположенный по адресу: Пермский край, Пермский район, Усть-Качкинское с/п, д. Луговая;

- с кадастровым номером 59:32:3290001:7799, расположенный по адресу: Пермский край, Пермский район, Усть-Качкинское с/п, д. Луговая;

- с кадастровым номером 59:32:3290001:7813, расположенный по адресу: Пермский край, Пермский район, Усть-Качкинское с/п, д. Луговая;

- с кадастровым номером 59:32:3290001:7827, расположенный по адресу: Пермский край, Пермский район, Усть-Качкинское с/п, д. Луговая;

- с кадастровым номером 59:32:3290001:7828, расположенный по адресу: Пермский край, Пермский район, Усть-Качкинское с/п, д. Луговая;

- с кадастровым номером 59:32:3290001:8022, расположенный по адресу: Пермский край, Пермский район, Усть-Качкинское с/п, д. Луговая;

- с кадастровым номером 59:32:3290001:8036, расположенный по адресу: Пермский край, Пермский район, Усть-Качкинское с/п, д. Луговая;

- с кадастровым номером 59:32:3290001:8037, расположенный по адресу: Пермский край, Пермский район, Усть-Качкинское с/п, д. Луговая;

- с кадастровым номером 59:32:3290001:8050, расположенный по адресу: Пермский край, Пермский район, Усть-Качкинское с/п, д. Луговая.

Цель: Для размещения объекта электросетевого хозяйства «ВЛ-0,4 кВ ф. № 5 от ТП-45048».

Срок: 49 лет.

2. Утвердить границы публичного сервитута земельных участков, указанных в п. 1 настоящего распоряжения, согласно прилагаемой схеме расположения границ публичного сервитута.

3. Срок, в течение которого использование указанных в п. 1 настоящего распоряжения земельных участков в соответствии с их разрешенным использованием будет невозможно или существенно затруднено в связи с осуществлением сервитута – не установлен.

4. Порядок установления зон с особыми условиями использования территорий и содержание ограничений прав на земельные участки в границах таких зон установлен Постановлением Правительства РФ от 24.02.2009 № 160 «О порядке установления охранных зон объектов электросетевого хозяйства и особых условий использования земельных участков, расположенных в границах таких зон».

5. Плата за публичный сервитут не устанавливается в соответствии с ч. 4 ст. 3.6 Федерального закона от 25.10.2001 года № 137-ФЗ «О введении в действие Земельного кодекса Российской Федерации».

6. Комитету имущественных отношений администрации Пермского муниципального района в течение 5 рабочих дней со дня подписания настоящего распоряжения:

6.1. Направить настоящее распоряжение правообладателям земельных участков, указанных в п. 1 распоряжения;

6.2. Направить настоящее распоряжение в Управление Федеральной службы государственной регистрации, кадастра и картографии по Пермскому краю;

6.3. Направить настоящее распоряжение в ОАО «МРСК Урала», а также сведения о лицах, являющихся правообладателями земельных участков, сведения о лицах, подавших заявления об учете их прав (обременений прав) на земельные участки, способах связи с ними, копии документов, подтверждающих права указанных лиц на земельные участки;

6.4. Направить в администрацию Усть-Качкинского сельского поселения настоящее распоряжение для опубликования в порядке, установленном для официального опубликования (обнародования) муниципальных правовых актов уставом поселения.

7. Разместить настоящее распоряжение на сайте Пермского муниципального района [www.permraion.ru](http://www.permraion.ru).

8. Настоящее распоряжение вступает в силу со дня его подписания.

9. Контроль исполнения распоряжения оставляю за собой.

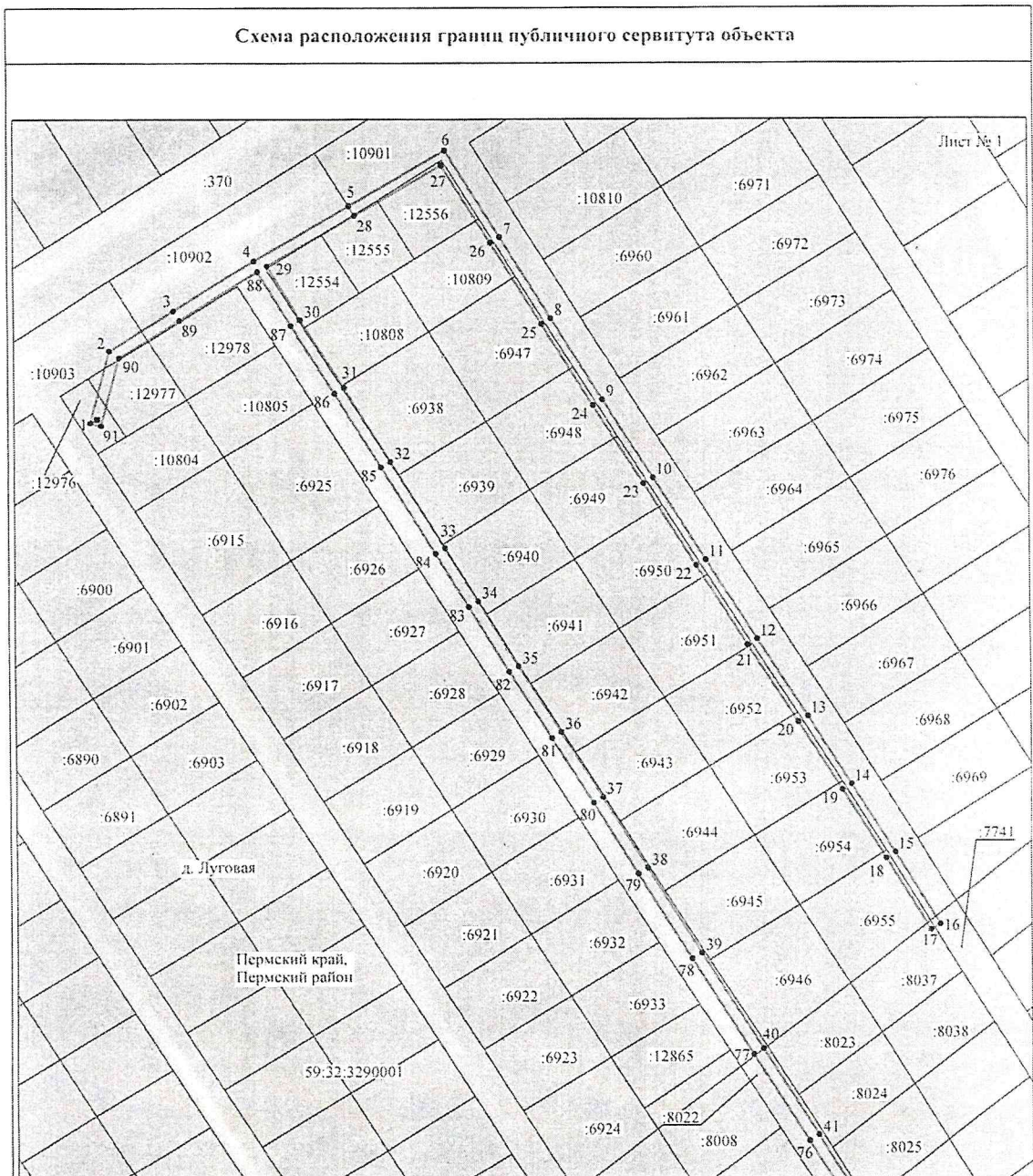
И.о. председателя комитета



М.В. Королева

Приложение № 1  
к распоряжению  
комитета имущественных  
отношений администрации  
Пермского муниципального района  
от 08.12.2021 № 2231

Схема расположения границ публичного сервитута объекта



Масштаб 1:2000

Используемые условные знаки и обозначения:

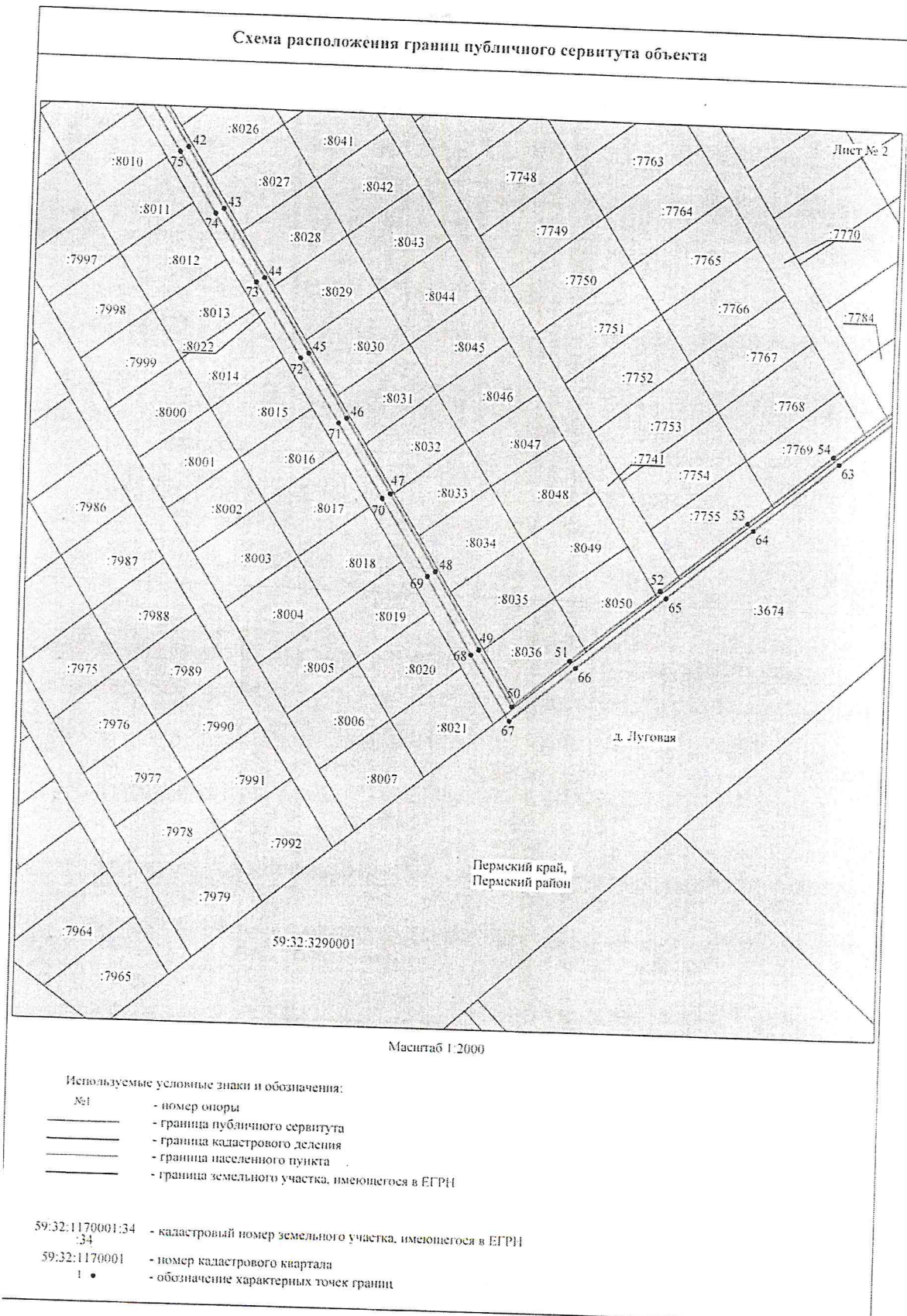
- |    |   |
|----|---|
| №1 | - номер опоры                                   |
| —  | - граница публичного сервитута                  |
| —  | - граница кадастрового деления                  |
| —  | - граница населенного пункта                    |
| —  | - граница земельного участка, имеющегося в ЕГРН |

59:32:1170001:34 - кадастровый номер земельного участка, имеющегося в ЕГРН

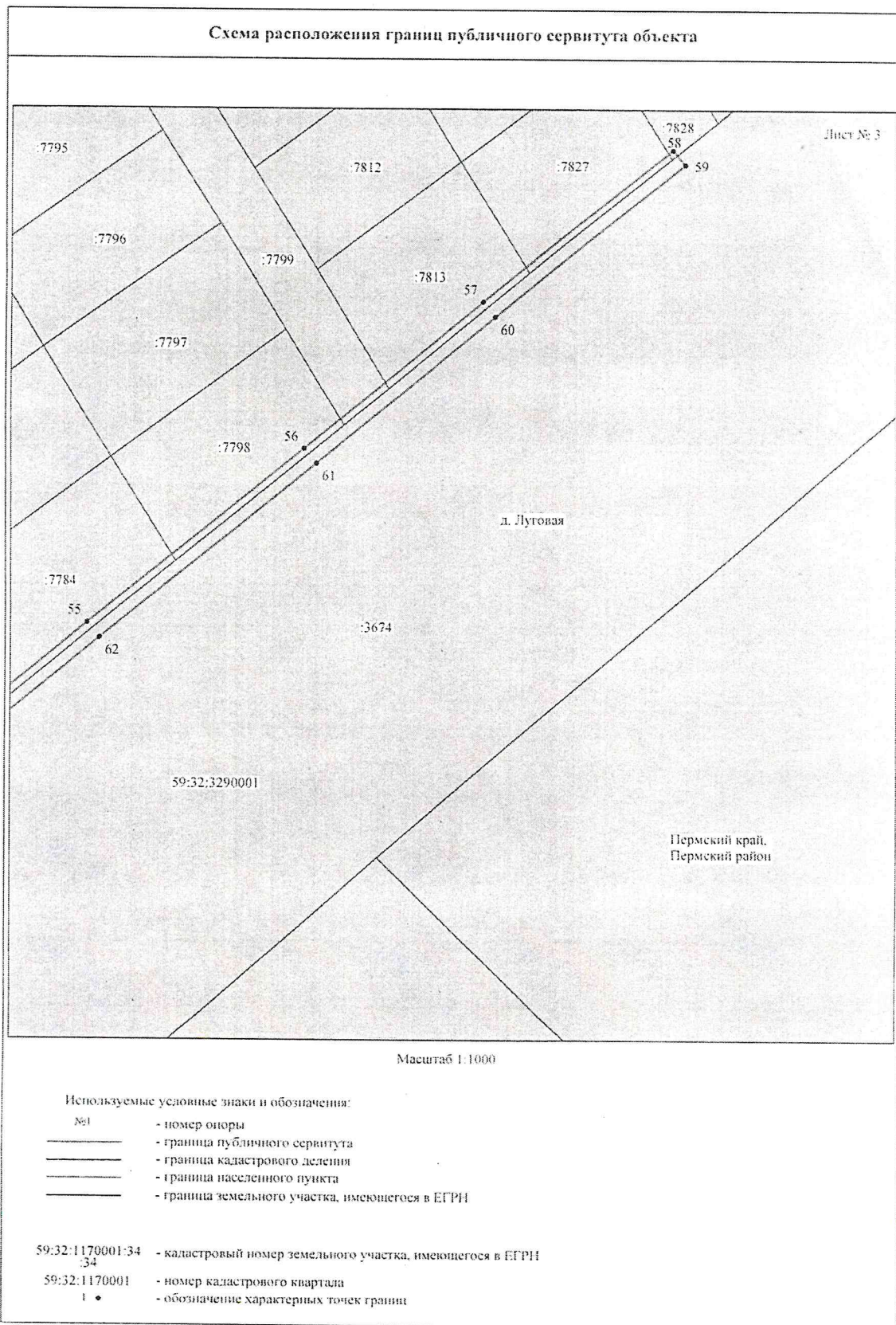
59:32:1170001 - номер кадастрового квартала

1 • - обозначение характерных точек границ

Приложение № 2  
к распоряжению  
комитета имущественных  
отношений администрации  
Пермского муниципального района  
от 08.12.2021 № 2231



Приложение № 3  
к распоряжению  
комитета имущественных  
отношений администрации  
Пермского муниципального района  
от 08.12.2021 № 2231



Приложение № 4  
к распоряжению  
комитета имущественных  
отношений администрации  
Пермского муниципального района  
от 08.12.2021 № 2231

ОПИСАНИЕ МЕСТОПОЛОЖЕНИЯ ГРАНИЦ  
Публичный сервитут для размещения объекта электросетевого хозяйства «ВЛ 0,4 кВ ф.№5 от ТП-45048»  
(наименование объекта, местоположение границ которого описано (далее - объект))

Раздел 1

Сведения об объекте

Сведения об объекте		
№ п/п	Характеристики объекта	Описание характеристик
1	2	3
1	Местоположение объекта	Пермский край, Пермский район, деревня Луговая
2	Площадь объекта +/- величина погрешности определения площади (P +/- Дельта P)	6294 кв.м ± 16 кв.м
3	Иные характеристики объекта	Публичный сервитут для размещения объекта электросетевого хозяйства «ВЛ 0,4 кВ ф.№5 от ТП-45048» на срок 49 лет



Приложение № 5  
к распоряжению  
комитета имущественных  
отношений администрации  
Пермского муниципального района  
от 08.12.2021 № 2231

Раздел 2

Сведения о местоположении границ объекта					
1. Система координат <u>МСК-59, зона 2</u>					
2. Сведения о характерных точках границ объекта					
Обозначение характерных точек границ	Координаты, м		Метод определения координат характерной точки	Средняя квадратическая погрешность положения характерной точки (M <sub>t</sub> ), м	Описание обозначения точки на местности (при наличии)
	X	Y			
1	2	3	4	5	6
1	513240.18	2195511.06	Метод спутниковых геодезических измерений (определений)	0.10	–
2	513266.53	2195518.00	Метод спутниковых геодезических измерений (определений)	0.10	–
3	513281.09	2195540.98	Метод спутниковых геодезических измерений (определений)	0.10	–
4	513299.24	2195569.90	Метод спутниковых геодезических измерений (определений)	0.10	–
5	513319.42	2195603.95	Метод спутниковых геодезических измерений (определений)	0.10	–
6	513339.58	2195638.76	Метод спутниковых геодезических измерений (определений)	0.10	–
7	513308.00	2195658.52	Метод спутниковых геодезических измерений (определений)	0.10	–
8	513278.22	2195676.94	Метод спутниковых геодезических измерений (определений)	0.10	–
9	513248.56	2195695.33	Метод спутниковых геодезических измерений (определений)	0.10	–
10	513219.58	2195713.46	Метод спутниковых геодезических измерений (определений)	0.10	–
11	513189.54	2195732.13	Метод спутниковых геодезических измерений (определений)	0.10	–
12	513160.64	2195750.15	Метод спутниковых геодезических измерений (определений)	0.10	–
13	513131.94	2195767.97	Метод спутниковых геодезических измерений (определений)	0.10	–
14	513106.80	2195783.66	Метод спутниковых геодезических измерений (определений)	0.10	–
15	513081.64	2195799.48	Метод спутниковых геодезических измерений (определений)	0.10	–
16	513055.46	2195815.91	Метод спутниковых геодезических измерений (определений)	0.10	–
17	513053.33	2195812.52	Метод спутниковых геодезических измерений (определений)	0.10	–
18	513079.50	2195796.10	Метод спутниковых геодезических измерений (определений)	0.10	–
19	513104.68	2195780.28	Метод спутниковых геодезических измерений (определений)	0.10	–
20	513129.84	2195764.57	Метод спутниковых геодезических измерений (определений)	0.10	–
21	513158.54	2195746.75	Метод спутниковых геодезических измерений (определений)	0.10	–
22	513187.44	2195728.73	Метод спутниковых геодезических измерений (определений)	0.10	–
23	513217.46	2195710.06	Метод спутниковых геодезических измерений (определений)	0.10	–
24	513246.46	2195691.93	Метод спутниковых геодезических измерений (определений)	0.10	–
25	513276.12	2195673.54	Метод спутниковых геодезических измерений (определений)	0.10	–
26	513305.88	2195655.12	Метод спутниковых геодезических измерений (определений)	0.10	–

Приложение № 6  
к распоряжению  
комитета имущественных  
отношений администрации  
Пермского муниципального района  
от 08.12.2021 № 2231

27	513334.18	2195637.42	Метод спутниковых геодезических измерений (определений)	0.10	-
28	513315.98	2195605.97	Метод спутниковых геодезических измерений (определений)	0.10	-
29	513297.34	2195574.53	Метод спутниковых геодезических измерений (определений)	0.10	-
30	513277.78	2195586.24	Метод спутниковых геодезических измерений (определений)	0.10	-
31	513252.97	2195601.83	Метод спутниковых геодезических измерений (определений)	0.10	-
32	513225.62	2195618.44	Метод спутниковых геодезических измерений (определений)	0.10	-
33	513193.96	2195638.10	Метод спутниковых геодезических измерений (определений)	0.10	-
34	513174.47	2195649.92	Метод спутниковых геодезических измерений (определений)	0.10	-
35	513150.78	2195664.49	Метод спутниковых геодезических измерений (определений)	0.10	-
36	513126.22	2195679.70	Метод спутниковых геодезических измерений (определений)	0.10	-
37	513102.33	2195694.60	Метод спутниковых геодезических измерений (определений)	0.10	-
38	513076.24	2195710.58	Метод спутниковых геодезических измерений (определений)	0.10	-
39	513045.04	2195729.68	Метод спутниковых геодезических измерений (определений)	0.10	-
40	513009.28	2195751.46	Метод спутниковых геодезических измерений (определений)	0.10	-
41	512977.18	2195771.15	Метод спутниковых геодезических измерений (определений)	0.10	-
42	512943.22	2195791.88	Метод спутниковых геодезических измерений (определений)	0.10	-
43	512917.53	2195807.48	Метод спутниковых геодезических измерений (определений)	0.10	-
44	512888.64	2195825.52	Метод спутниковых геодезических измерений (определений)	0.10	-
45	512856.64	2195845.29	Метод спутниковых геодезических измерений (определений)	0.10	-
46	512829.44	2195862.23	Метод спутниковых геодезических измерений (определений)	0.10	-
47	512797.69	2195881.89	Метод спутниковых геодезических измерений (определений)	0.10	-
48	512764.72	2195902.22	Метод спутниковых геодезических измерений (определений)	0.10	-
49	512732.49	2195921.78	Метод спутниковых геодезических измерений (определений)	0.10	-
50	512709.04	2195936.49	Метод спутниковых геодезических измерений (определений)	0.10	-
51	512729.20	2195960.38	Метод спутниковых геодезических измерений (определений)	0.10	-
52	512759.80	2195997.43	Метод спутниковых геодезических измерений (определений)	0.10	-
53	512789.90	2196033.33	Метод спутниковых геодезических измерений (определений)	0.10	-
54	512819.72	2196069.24	Метод спутниковых геодезических измерений (определений)	0.10	-
55	512853.08	2196109.68	Метод спутниковых геодезических измерений (определений)	0.10	-
56	512889.58	2196154.04	Метод спутниковых геодезических измерений (определений)	0.10	-
57	512920.16	2196191.06	Метод спутниковых геодезических измерений (определений)	0.10	-
58	512952.12	2196229.90	Метод спутниковых геодезических измерений (определений)	0.10	-
59	512949.04	2196232.44	Метод спутниковых геодезических измерений (определений)	0.10	-
60	512917.08	2196193.60	Метод спутниковых геодезических измерений (определений)	0.10	-

Приложение № 7  
к распоряжению  
комитета имущественных  
отношений администрации  
Пермского муниципального района  
от 08.12.2021 № 2231

61	512886.48	2196156.58	Метод спутниковых геодезических измерений (определений)	0,10	-
62	512849.98	2196112.22	Метод спутниковых геодезических измерений (определений)	0,10	-
63	512816.64	2196071.78	Метод спутниковых геодезических измерений (определений)	0,10	-
64	512786.82	2196035.89	Метод спутниковых геодезических измерений (определений)	0,10	-
65	512756.72	2195999.99	Метод спутниковых геодезических измерений (определений)	0,10	-
66	512726.14	2195962.94	Метод спутниковых геодезических измерений (определений)	0,10	-
67	512703.00	2195935.55	Метод спутниковых геодезических измерений (определений)	0,10	-
68	512730.39	2195918.38	Метод спутниковых геодезических измерений (определений)	0,10	-
69	512762.62	2195898.82	Метод спутниковых геодезических измерений (определений)	0,10	-
70	512795.59	2195878.49	Метод спутниковых геодезических измерений (определений)	0,10	-
71	512827.32	2195858.83	Метод спутниковых геодезических измерений (определений)	0,10	-
72	512854.54	2195841.89	Метод спутниковых геодезических измерений (определений)	0,10	-
73	512886.54	2195822.12	Метод спутниковых геодезических измерений (определений)	0,10	-
74	512915.43	2195804.06	Метод спутниковых геодезических измерений (определений)	0,10	-
75	512941.14	2195788.46	Метод спутниковых геодезических измерений (определений)	0,10	-
76	512975.10	2195767.74	Метод спутниковых геодезических измерений (определений)	0,10	-
77	513007.18	2195748.06	Метод спутниковых геодезических измерений (определений)	0,10	-
78	513042.96	2195726.28	Метод спутниковых геодезических измерений (определений)	0,10	-
79	513074.16	2195707.16	Метод спутниковых геодезических измерений (определений)	0,10	-
80	513100.23	2195691.20	Метод спутниковых геодезических измерений (определений)	0,10	-
81	513124.10	2195676.30	Метод спутниковых геодезических измерений (определений)	0,10	-
82	513148.68	2195661.09	Метод спутниковых геодезических измерений (определений)	0,10	-
83	513172.39	2195646.52	Метод спутниковых геодезических измерений (определений)	0,10	-
84	513191.88	2195634.69	Метод спутниковых геодезических измерений (определений)	0,10	-
85	513223.62	2195614.98	Метод спутниковых геодезических измерений (определений)	0,10	-
86	513250.87	2195598.43	Метод спутниковых геодезических измерений (определений)	0,10	-
87	513275.68	2195582.83	Метод спутниковых геодезических измерений (определений)	0,10	-
88	513295.28	2195571.10	Метод спутниковых геодезических измерений (определений)	0,10	-
89	513277.71	2195543.12	Метод спутниковых геодезических измерений (определений)	0,10	-
90	513263.99	2195521.46	Метод спутниковых геодезических измерений (определений)	0,10	-
91	513239.16	2195514.92	Метод спутниковых геодезических измерений (определений)	0,10	-
1	513240.18	2195511.06	Метод спутниковых геодезических измерений (определений)	0,10	-
3. Сведения о характерных точках части (частей) границы объекта					
Обозначение характерных	Координаты, м		Метод определения координат	Средняя квадратическая	Описание обозначения
	X	Y			

